

ÚP BĚLÁ

VEŘEJNĚ PROSPĚŠNÉ STAVBY - TECHNICKÁ INFRASTRUKTURA

VPS

KÓD	ÚČEL	K.Ú.
VT1	ČISTÍRNA ODPADNÍCH VOD (ČOV)	BĚLÁ U HORNÍ CEREKVE
VT2	HLAVNÍ KANALIZAČNÍ SBĚRAČ	BĚLÁ U HORNÍ CEREKVE

VEŘEJNĚ PROSPĚŠNÉ STAVBY - VEŘEJNÁ DOPRAVNÍ INFRASTRUKTURA

VPS




KÓD	ÚČEL	K.Ú.
VVD1	DOPRAVNÍ NAPOJENÍ ČOV	BĚLÁ U HORNÍ CEREKVE

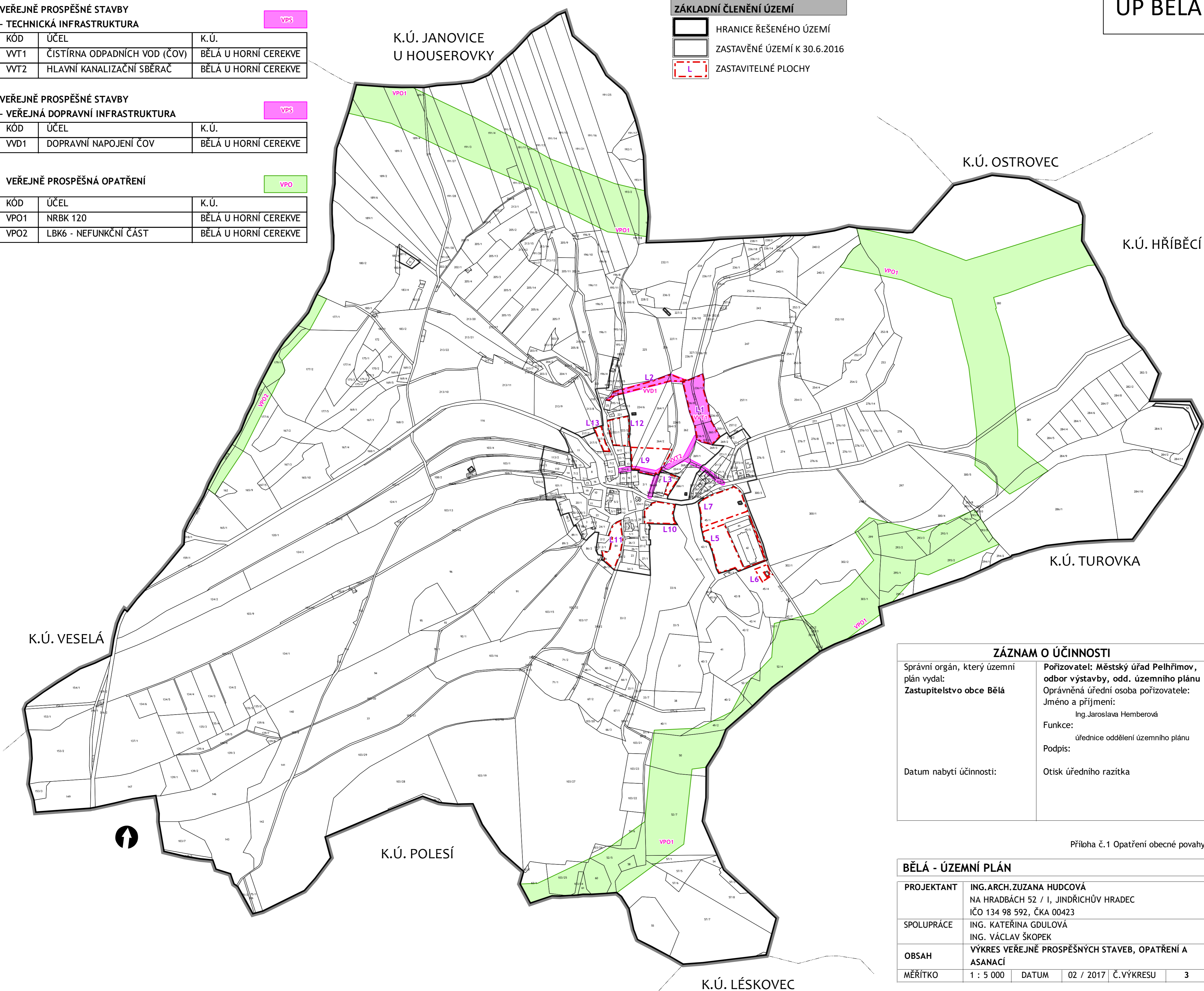
VEŘEJNĚ PROSPĚŠNÁ OPATŘENÍ

VPO

KÓD	ÚČEL	K.Ú.
VPO1	NRBK 120	BĚLÁ U HORNÍ CEREKVE
VPO2	LBK6 - NEFUNKČNÍ ČÁST	BĚLÁ U HORNÍ CEREKVE

ZÁKLADNÍ ČLENĚNÍ ÚZEMÍ

-  HRANICE ŘEŠENÉHO ÚZEMÍ
-  ZASTAVĚNÉ ÚZEMÍ K 30.6.2016
-  ZASTAVITELNÉ PLOCHY



ZÁZNAM O ÚČINNOSTI	
Správní orgán, který územní plán vydal: Zastupitelstvo obce Bělá	Pořizovatel: Městský úřad Pelhřimov, odbor výstavby, odd. územního plánu Oprávněná úřední osoba pořizovatele: Jméno a příjmení: Ing. Jaroslava Hemberová Funkce: úřednice oddělení územního plánu Podpis:
Datum nabytí účinnosti:	Otisk úředního razítka

Příloha č. 1 Opatření obecné povahy

BĚLÁ - ÚZEMNÍ PLÁN					
PROJEKTANT	ING. ARCH. ZUZANA HUDCOVÁ NA HRADBÁCH 52 / I, JINDŘICHŮV HRADEC IČO 134 98 592, ČKA 00423				
SPOLUPRÁCE	ING. KATEŘINA GDULOVÁ ING. VÁCLAV ŠKOPEK				
OBSAH	VÝKRES VEŘEJNĚ PROSPĚŠNÝCH STAVEB, OPATŘENÍ A ASANACÍ				
MĚŘÍTKO	1 : 5 000	DATUM	02 / 2017	Č. VÝKRESU	3