




ZÁKLADNÍ ČLENĚNÍ ÚZEMÍ

-  HRANICE ŘEŠENÉHO ÚZEMÍ
-  ZASTAVĚNÉ ÚZEMÍ K 30.6.2016
-  ZASTAVITELNÉ PLOCHY

K.Ú. JANOVICE
U HOUSEROVKY

K.Ú. OSTROVEC

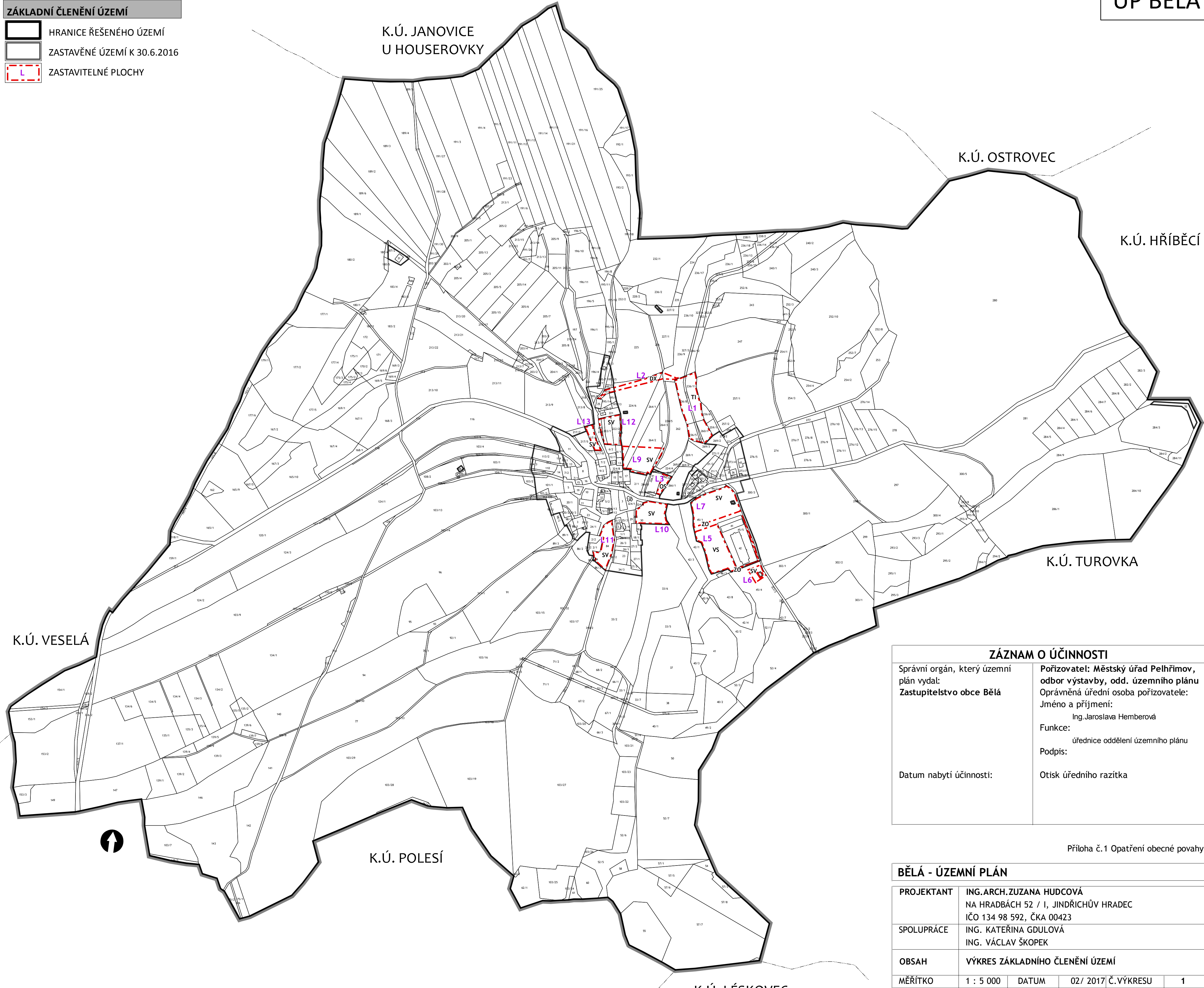
K.Ú. HRÍBĚCÍ

K.Ú. TUROVKA

K.Ú. VESELÁ

K.Ú. POLESÍ

K.Ú. LÉSKOVEC



ZÁZNAM O ÚČINNOSTI

Správní orgán, který územní plán vydal: Zastupitelstvo obce Bělá	Pořizovatel: Městský úřad Pelhřimov, odbor výstavby, odd. územního plánu Oprávněná úřední osoba pořizovatele: Jméno a příjmení: Ing. Jaroslava Hemberová Funkce: úřednice oddělení územního plánu Podpis:
Datum nabytí účinnosti:	Otisk úředního razítka

Příloha č. 1 Opatření obecné povahy

BĚLÁ - ÚZEMNÍ PLÁN

PROJEKTANT	ING. ARCH. ZUZANA HUDCOVÁ NA HRADBÁCH 52 / I, JINDŘICHŮV HRADEC IČO 134 98 592, ČKA 00423			
SPOLUPRÁCE	ING. KATEŘINA GDULOVÁ ING. VÁCLAV ŠKOPEK			
OBSAH	VÝKRES ZÁKLADNÍHO ČLENĚNÍ ÚZEMÍ			
MĚŘÍTKO	1 : 5 000	DATUM	02/ 2017	Č. VÝKRESU 1